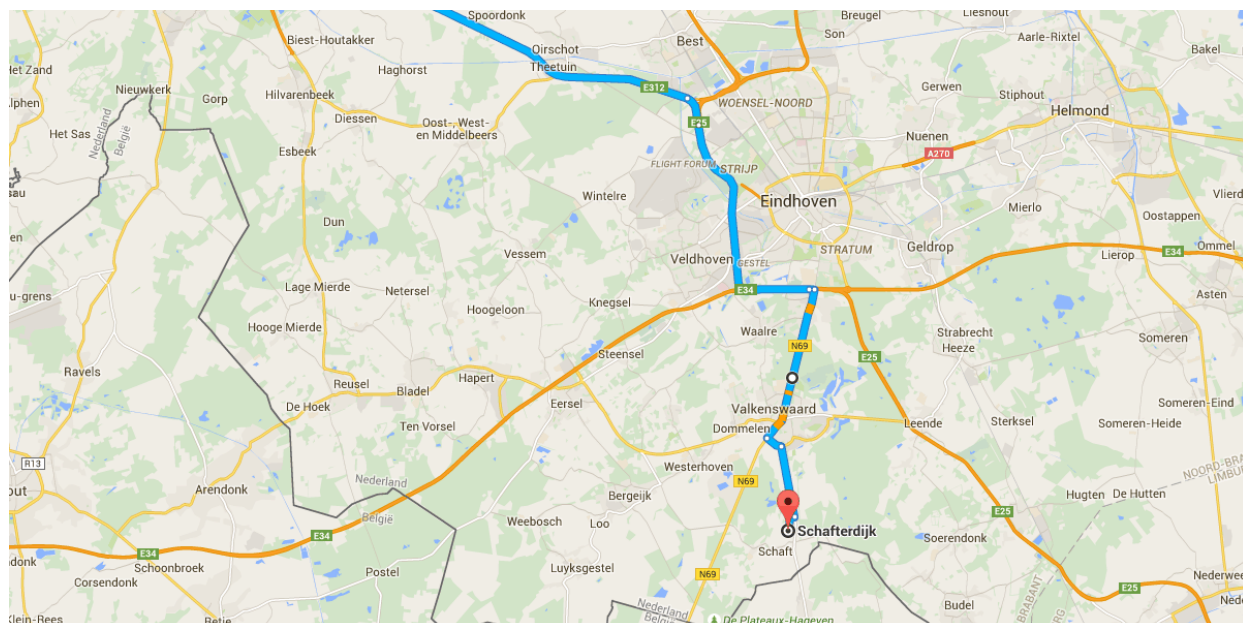




Routebeschrijving van Visdonkseweg 1A naar Schafterdijk



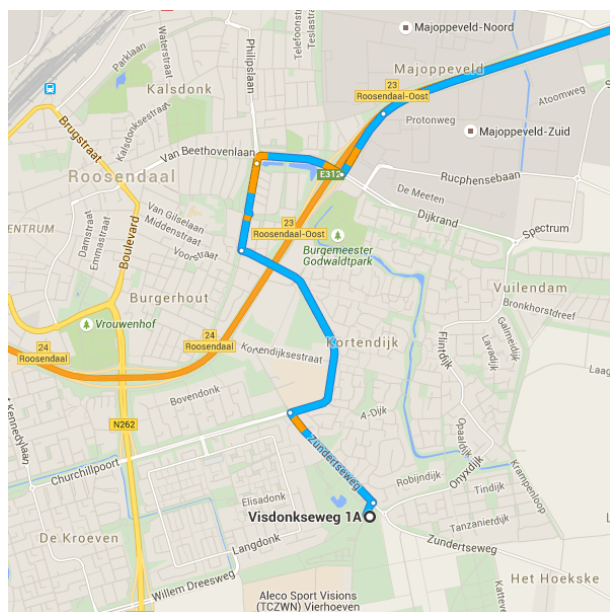
o Visdonkseweg 1A

4707 PE Roosendaal

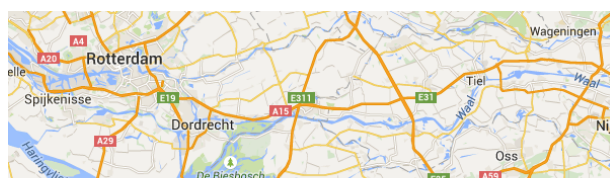
Ga de A58 op vanaf de Zundertseweg en Burgemeester Schneiderlaan

3,7 km / 7 min.

- ↑ 1. Vertrek in noordoostelijke richting op de Visdonkseweg naar Zundertseweg
84 m
- ↶ 2. Sla linksaf naar Zundertseweg
700 m
- ↷ 3. Sla rechtsaf naar Burgemeester Schneiderlaan
1,4 km
- ↷ 4. Sla rechtsaf naar Strausslaan
 - i** Ga rechtdoor over één rotonde
 550 m
- ↷ 5. Sla rechtsaf naar Van Beethovenlaan
550 m
- ↑ 6. Sla linksaf en voeg in op de A58 richting Breda
450 m



Ga verder op de A58. Neem de E312 en N2 naar de Eindhovenseweg/N69 in



Kaartgegevens ©2015 Google

Eindhoven. Neem afrit **33-Waalre** vanaf de N2

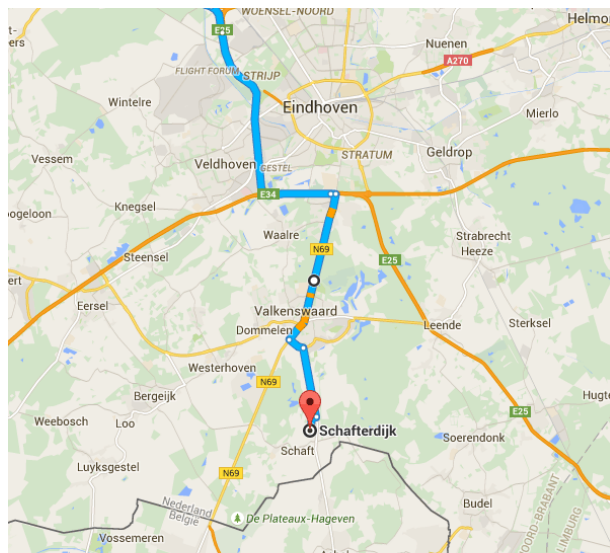
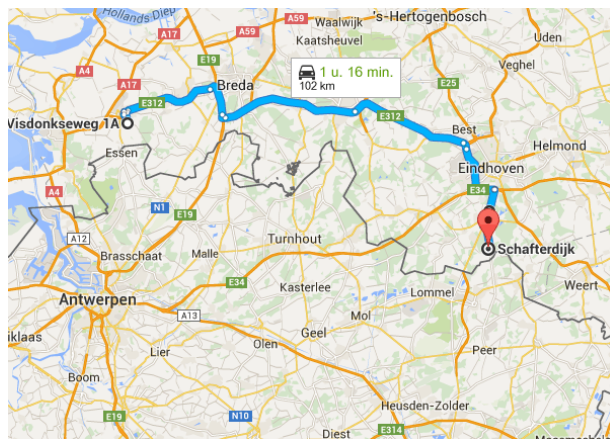
86,6 km / 51 min.

7. Voeg in op A58
16,8 km
8. Houd rechts aan bij het knooppunt **16-Breda-Knooppunt Princeville** en volg de borden E19/E312/A16/A58 richting Breda/Tilburg/Eindhoven/Antwerpen
6,7 km
9. Houd rechts aan bij het knooppunt **Knooppunt Galder** en volg de borden E312/A58 richting Tilburg/Eindhoven/Breda-oost/A27
1,4 km
10. Weg vervolgen naar A27/A58/E312
Ga verder op de A58/E312
25,8 km
11. Houd rechts aan bij de splitsing, blijf op A58/E312 en volg de borden Hilvarenbeek/Tilburg-Oost/Eindhoven/N269
22,7 km
12. Houd links aan bij het knooppunt **Knooppunt Batadorp** en volg de borden N2 richting Eindhoven-Centrum/Randweg
1,4 km
13. Weg vervolgen naar N2
11,4 km
14. Neem afslag **33-Waalre** richting Waalre/Centrum
260 m


Ga verder op de N69. Neem de **Maastrichterweg** naar de **Schafterdijk** in Valkenswaard

12,2 km / 17 min.

15. Sla rechtsaf naar Eindhovenseweg/N69 (borden naar Waalre/Valkenswaard)
Ga verder op de N69
7,3 km



- 16. Neem op de rotonde de **2e** afslag naar **Zuidelijke Randweg/N396**

 Ga rechtdoor over één rotonde
850 m

- 17. Neem op de rotonde de **1ste** afslag naar **Maastrichterweg**
3,3 km

- 18. Sla **rechtsaf** naar **Schafterdijk**
750 m



Schafterdijk

5556 Valkenswaard

Deze aanwijzingen zijn alleen bedoeld om uw reis te plannen. De omstandigheden op de weg kunnen als gevolg van wegwerkzaamheden, verkeersdrukte, het weer of andere situaties afwijken van het resultaat op de kaart. Houd daar bij het plannen van uw reis rekening mee. En niet rechts inhalen of bumperkleven!